

Общество с ограниченной ответственностью
«Землеустроительная компания «Вектор»

ООО «ЗК «ВЕКТОР»

Россия, 443114, г. Самара, Стара-Загора, 168, к7
e-mail: zk_vektor@mail.ru
ИНН 6312207202 КПП 631201001

ПРОЕКТ МЕЖЕВАНИЯ ТЕРРИТОРИИ

«Проект межевания территории в границах элемента планировочной структуры – квартала, застроенного многоквартирными домами по адресу: Самарская область, Сергиевский район, п.т.г. Суходол, ул. Пионерская д.17»
в границах городского поселения Суходол
муниципального района Сергиевский
Самарской области»

Генеральный директор

Кадастровый инженер



Д.В. Мыкалкин

М.А. Елесина

г.Самара 2021 г.

/		.
1.		
1.1		
1.2	,	-63
1.3		
2		
2.1		
2.2		

1.

1.1

(-) (- : 1), (-)
) 17 . (- : 1), (-)
 « » , «
 « - »
 « 2018-2024 » ,
 01.11.2017 688,
 3 11.3 ,
 3 3 41 .

_____ «

: «
 , .17 : , . . . , .
 ».

; ()
 ; , ,
 . (63:31-6.70).
 - (63:31-6.70).

04.02.2015 5, 05.05.2012 243, 20.12.2021 784

(200 . .)
 (3000 . .) 2 () ,
 ()

13.12.2017 32).
 (-) -

« 2 : (,
 - , 4 ,);
 - ;
 - ;
 - ;

15 %

: 1 2603 . . , 442 . . 17 . .
 63:31:1102022:103, 2161 . .
 : 1 .
 1.
 1

		-			-	-	
1	63:31:1102022	: 1			2	2603	,

()

()

2-4 5 43

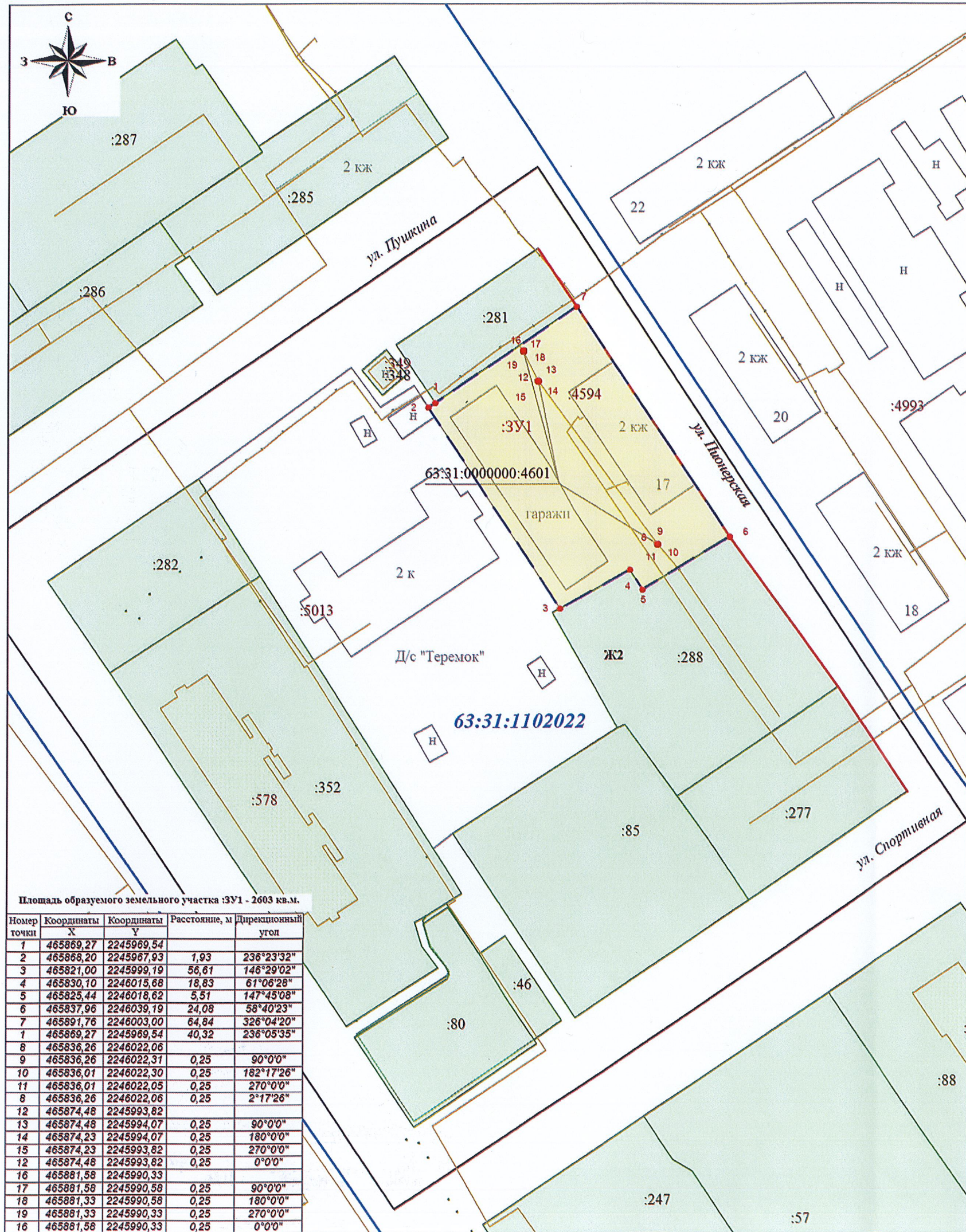
2, 3, 5 6 43

1.2

-63, 2

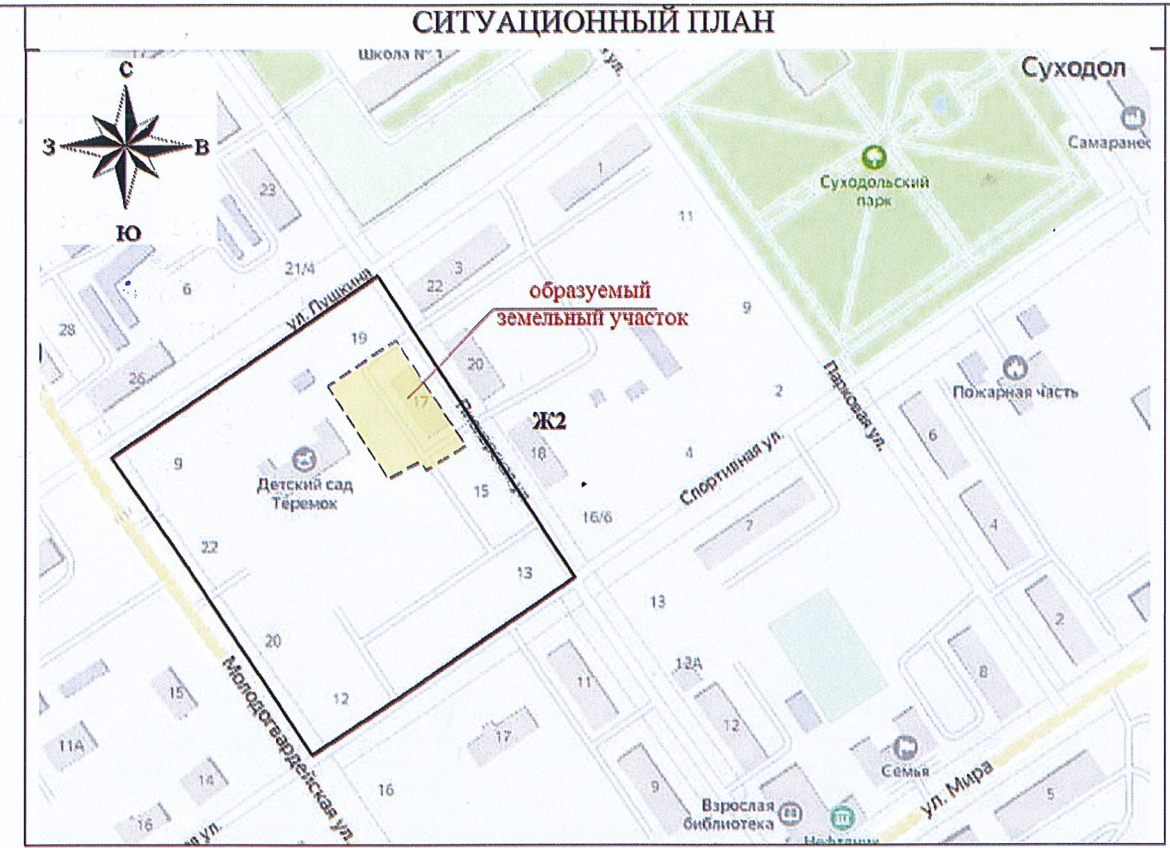
- -63, 2.

	,		o, " ,	,
	X	Y		
1	465869,27	2245969,54		
2	465868,20	2245967,93	236°23'32"	1,93
3	465821,00	2245999,19	146°29'02"	56,61
4	465830,10	2246015,68	61°06'28"	18,83
5	465825,44	2246018,62	147°45'08"	5,51
6	465837,96	2246039,19	58°40'23"	24,08
7	465891,76	2246003,00	326°04'20"	64,84
1	465869,27	2245969,54	236°05'35"	40,32
8	465836,26	2246022,06		
9	465836,26	2246022,31	90°00'00"	0,25
10	465836,01	2246022,30	182°17'26"	0,25
11	465836,01	2246022,05	270°00'00"	0,25
8	465836,26	2246022,06	2°17'26"	0,25
12	465874,48	2245993,82		
13	465874,48	2245994,07	90°00'00"	0,25
14	465874,23	2245994,07	180°00'00"	0,25
15	465874,23	2245993,82	270°00'00"	0,25
12	465874,48	2245993,82	0°0'0"	0,25
16	465881,58	2245990,33		
17	465881,58	2245990,58	90°00'00"	0,25
18	465881,33	2245990,58	180°00'00"	0,25
19	465881,33	2245990,33	270°00'00"	0,25
16	465881,58	2245990,33	0°0'0"	0,25



Площадь образуемого земельного участка :ЗУ1 - 2603 кв.м.

Номер точки	Координаты X	Координаты Y	Расстояние, м	Дирекционный угол
1	465869,27	2245969,54		
2	465868,20	2245967,93	1,93	236°23'32"
3	465821,00	2245999,19	56,61	146°29'02"
4	465830,10	2246015,68	18,83	61°06'28"
5	465825,44	2246018,62	5,51	147°45'08"
6	465837,96	2246039,19	24,08	58°40'23"
7	465891,76	2246003,00	64,84	326°04'20"
1	465869,27	2245969,54	40,32	236°05'35"
8	465836,26	2246022,06		
9	465836,26	2246022,31	0,25	90°0'0"
10	465836,01	2246022,30	0,25	182°17'26"
11	465836,01	2246022,05	0,25	270°0'0"
8	465836,26	2246022,06	0,25	2°17'26"
12	465874,48	2245993,82		
13	465874,48	2245994,07	0,25	90°0'0"
14	465874,23	2245994,07	0,25	180°0'0"
15	465874,23	2245993,82	0,25	270°0'0"
12	465874,48	2245993,82	0,25	0°0'0"
16	465881,58	2245990,33		
17	465881,58	2245990,58	0,25	90°0'0"
18	465881,33	2245990,58	0,25	180°0'0"
19	465881,33	2245990,33	0,25	270°0'0"
16	465881,58	2245990,33	0,25	0°0'0"



Условные обозначения

- граница элементов планировочной структуры
- границы образуемого земельного участка (:ЗУ1)
- обозначение образуемого земельного участка
- характерная точка границы образуемого земельного участка
- красные линии
- граница кадастрового квартала
- границы существующих земельных участков учтенных в ЕГРН
- граница существующих объектов капитального строительства учтенных в ЕГРН
- номер кадастрового квартала
- кадастровый номер земельного участка
- кадастровый номер объекта капитального строительства
- территориальная зона (зона застройки малоэтажными жилыми домами)

Должность	Ф.И.О.*	Подпись	Дата
Зам. дирек.	Курбангулов И.Я.		20.12.21
Кад. инженер	Елесина М.А.		20.12.21

Проект межевания территории в границах элемента планировочной структуры – квартала, застроенного многоквартирными домами по адресам: Самарская область, Сергиевский район, п.г.т. Суходол, ул. Пионерская, д. 17

ЧЕРТЕЖ МЕЖЕВАНИЯ
ТЕРРИТОРИИ
(основная часть)

Масштаб 1:1000
(формат листа А3)

Стадия	Лист	Листов
ПМТ	1	1

ООО «ЗК «Вектор»
г. Самара
2021 г.

2.

2.1

/		
1		-002/2021-161678234, « », » 03.12.2021 .
2		99/2021/439872886 22.12.2021 .
3		« 1:10000 », 2021 .
4		- 30 20.12.2013 .(31 30.09.2021 .)

(63:31:1102022) (. . .)

:

« » 25.10.2001 136- (. 19.07.2011);
 « » 29.12.2004 190- (.
 19.07.2011) (. . , 01.09.2011);
 « » 30 1994 N 51- (.
 . , 1 2021 .)
 « » 29.12.2004 N 188- (. 28.06.2021) (.
 . , . 01.07.2021) 218 – «
 13.07.2015 »;
 2.2.1/2.1.1.1200-03 « -
 10995) (. 09.09.2010); » (25.01.2008
 2.1.4.1110-02.
 ;
 2.1.4.027-95.
 - ;
 34.13330.2010 « 2.05.02-85*. »;
 31.13330.2011 « 2.04.02-84*. »;
 32.13330.2010 « 2.04.03-85. . »;
 60.13330.2010 « 41-01-2003. , »;
 62.13330.2011 « 42-01-2002. »;
 41-02-2003. ;
 42.13330.2016 « .
 « 2.07.01-89»;

59.133330.2016. «

35-01-2001»;

07.03.2019 153/ .

-

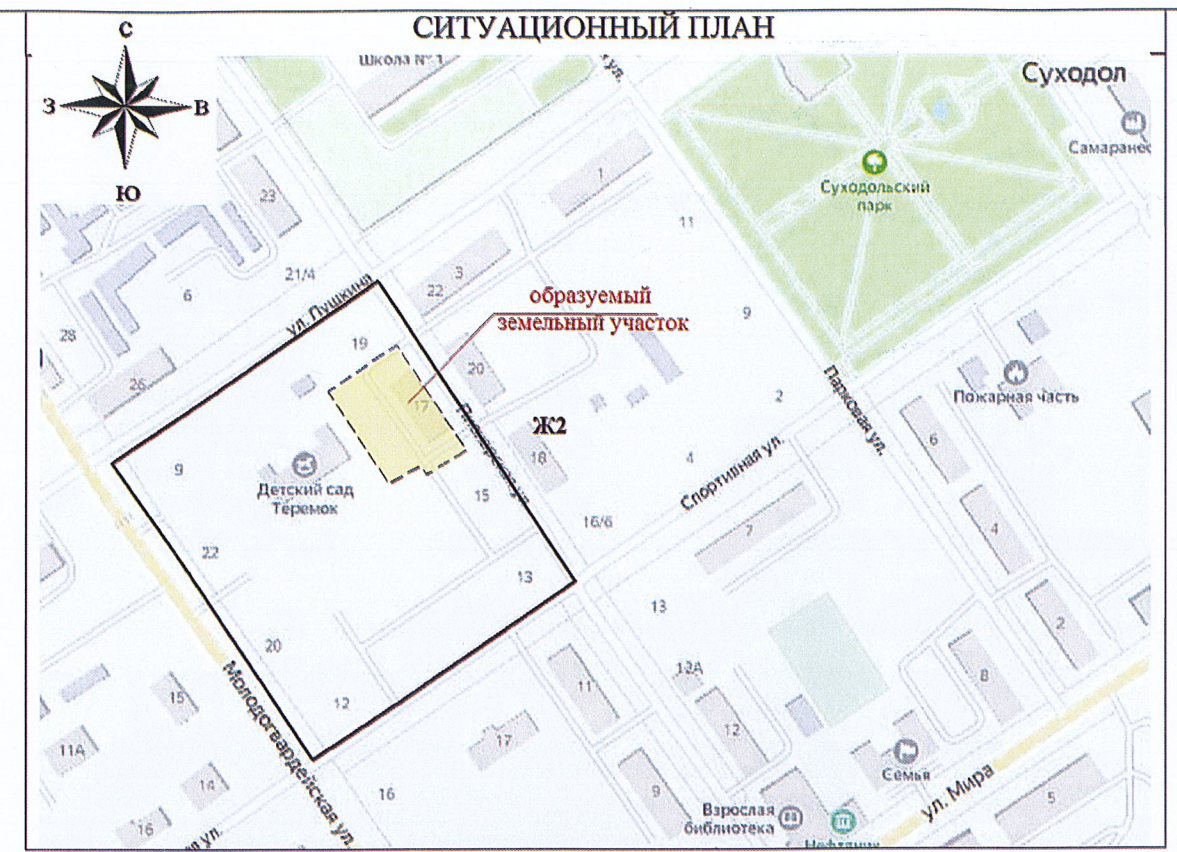
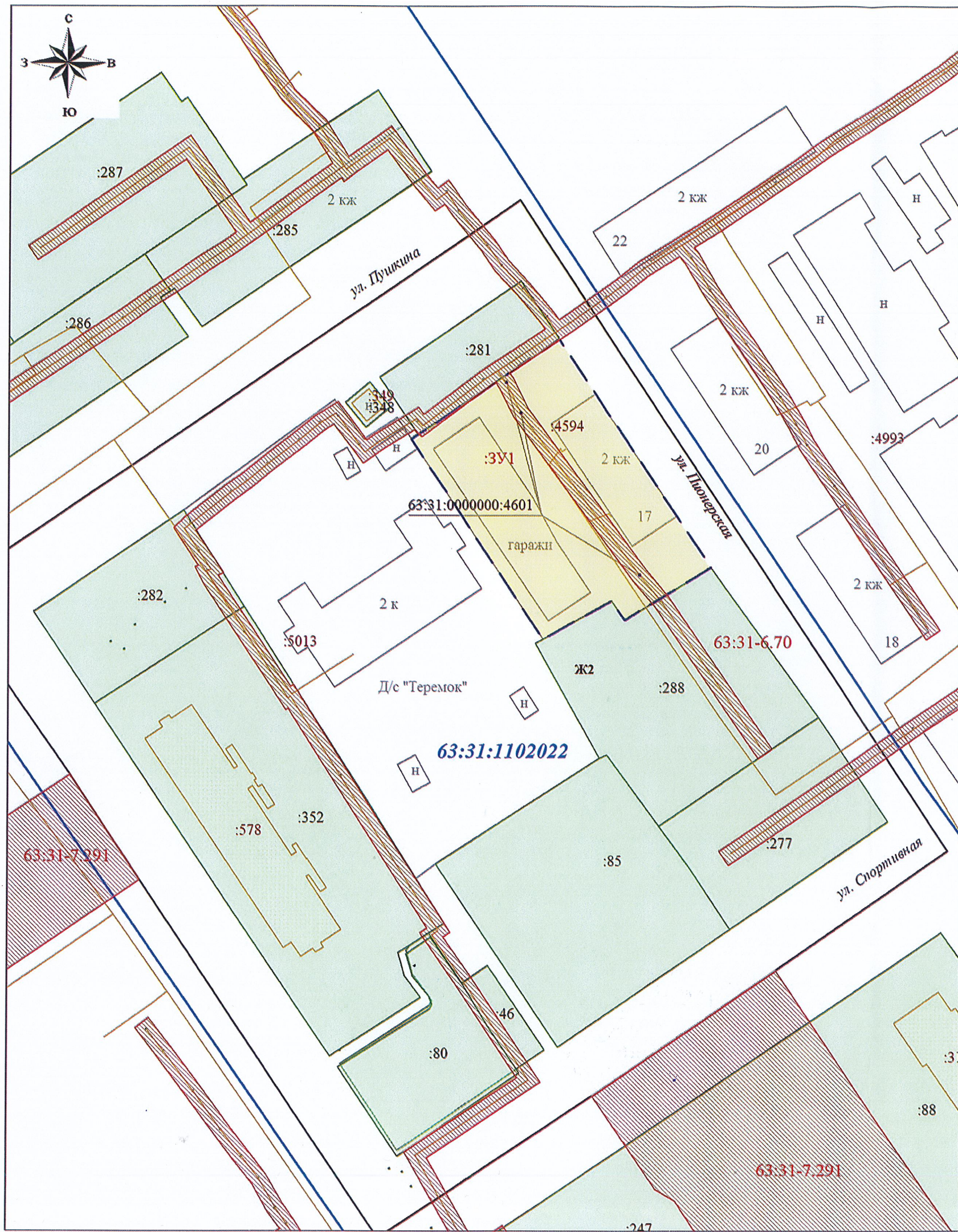
-

2018 - 2024 ».

01.11.2017 688 «

«

()



Условные обозначения

- граница элементов планировочной структуры
- граница образуемого земельного участка (:ЗУ1)
- обозначение образуемого земельного участка
- граница зоны с особыми условиями использования территории
- граница кадастрового квартала
- границы существующих земельных участков учтенных в ЕГРН
- граница существующих объектов капитального строительства учтенных в ЕГРН
- учетный номер ЗОУИТ
- номер кадастрового квартала
- кадастровый номер земельного участка
- кадастровый номер объекта капитального строительства
- территориальная зона (зона застройки малоэтажными жилыми домами)

Должность	Ф.И.О.	Подпись	Дата
Зам. дирек.	Курбангулов И.Я.		29.12.21
Кад. инженер	Елесина М.А.		29.12.21

Проект межевания территории в границах элемента планировочной структуры – квартала, застроенного многоквартирными домами по адресу: Самарская область, Сергиевский район, п.г.т. Суходол, ул. Пионерская, д. 17

Чертеж границ существующих земельных участков, границ зон с особыми условиями использования территорий, местоположение существующих объектов капитального строительства, границ особо охраняемых природных территорий, границ территорий объектов культурного наследия, границ лесничества, участков лесничества, лесных кварталов, лесотаксационных выделов или частей лесотаксационных выделов (материалы по обоснованию)
Масштаб 1:1000 (формат листа А3)

Стадия	Лист	Листов
ПМТ	1	1
ООО «ЗК «Вектор» г. Самара 2021 г.		